

SROVNÁVACÍ ROVINA 458.000 m n. m.

**LEGENDA – NAVRHOVANÝ STAV:**

NAVRHOVANÝ STAV  
NAVRHOVANÝ STAV – OBRUBY  
STÁVAJÍCÍ ZELENĚ KE KÁCENÍ  
SVODNÉ POTRUBÍ

**LEGENDA – STÁVAJÍCÍ STAV:**

HRANICE PARCEL DLE KATASTRÁLNÍ MAPY  
HRANICE PARCEL DLE POZEMKOVÉHO KATASTRU  
HRANICE KATASTRÁLNÍHO ÚZEMÍ  
PARCELNÍ ČÍSLO DLE KATASTRÁLNÍ MAPY  
PARCELNÍ ČÍSLO DLE POZEMKOVÉHO KATASTRU  
STÁVAJÍCÍ STAV – BUDOVY  
STÁVAJÍCÍ ZELEN

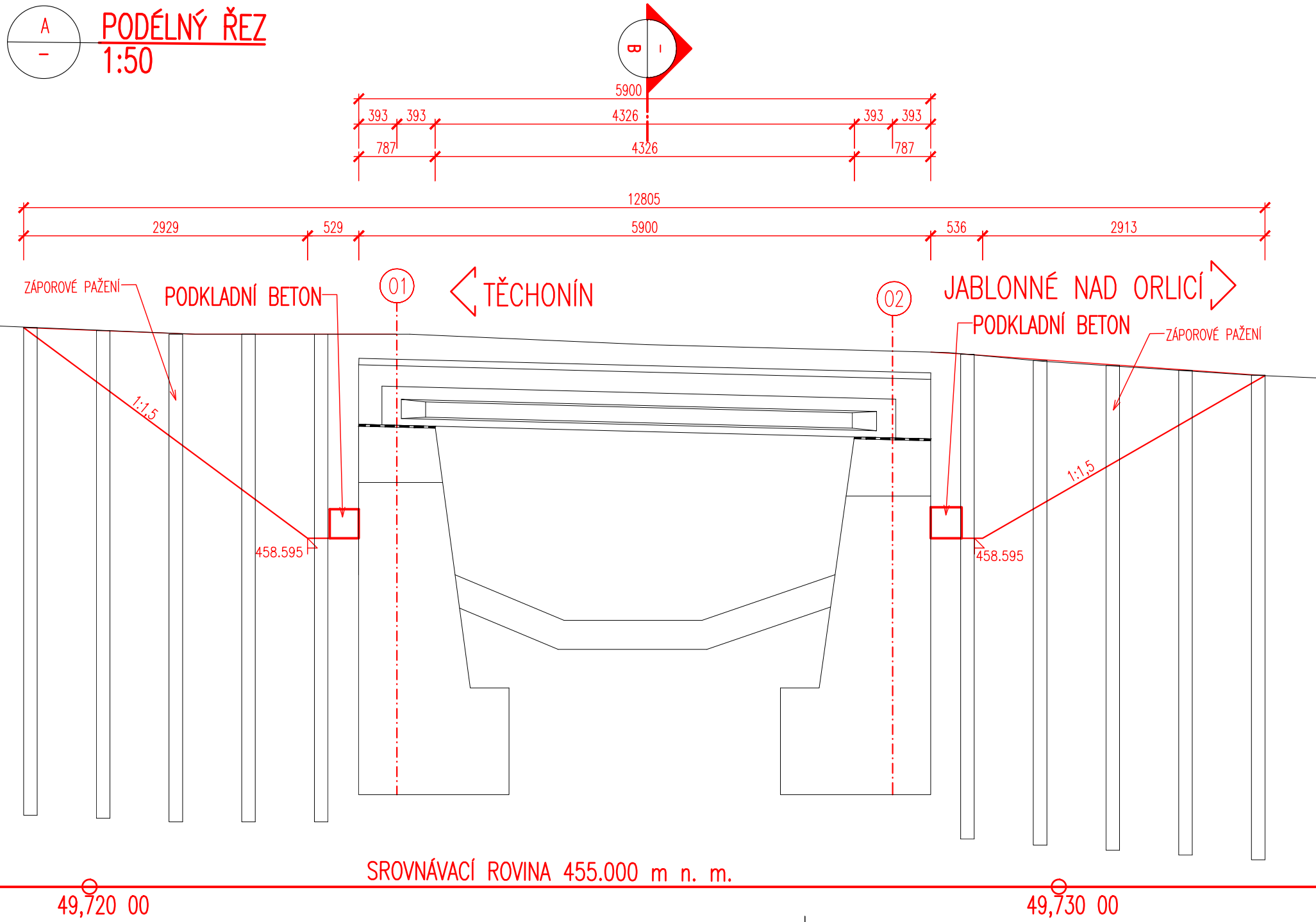
**LEGENDA STÁVAJÍCÍCH INŽENÝRSKÝCH SÍTÍ:**

STÁVAJÍCÍ PODZEMNÍ VEDENÍ PLYNOVODU – GASNET SLUŽBY s.r.o.



**POZNÁMKA:**

– PŘESNOST VYTÝČENÍ A PŘÍPUSTNÉ ODCHYLKY JSOU DÁNY:

ČSN 73 04 22  
ČSN 01 34 19  
TKP KAPITOLA 1., PŘÍLOHA 2.9  
TKP KAPITOLA 18. A SOUVISEJÍCÍ



**D.3.**  
**DUSP+PDPS**

SOUŘADNICOVÝ SYSTÉM: S-JTSK		VÝŠKOVÝ SYSTÉM: BvV			
KRESLIL:	ING. MARTIN HYRŠ		 FORSTEROVA Č.P. 175, 566 01 VYSOKÉ MYTO EMAIL: MDS@MDSPROJEKT.CZ		
ZPRACOVAL:	ING. MARTIN HYRŠ				
TECHNICKÁ KONTROLA:	ING. JAN BURSA				
ZODPOVĚDNÝ PROJEKTANT:	ING. JAN BURSA				
HLAVNÍ PROJEKTANT:	ING. JAN BURSA				
KRAJ: PARDUBICKÝ	OKRES: ÚSTÍ NAD ORLICÍ	OBEC: TĚCHONÍN, JABLONNÉ NAD ORLICÍ	STUPEŇ:	DUSP+PDPS	
INVESTOR: PARDUBICKÝ KRAJ, KOMENSKÉHO NÁM. 125, 532 11 PARDUBICE	ZAK.ČÍSLO:		2936-23-3		
AKCE:	ARCHIVNÍ ČÍSLO:		2936		
ZHOTOVENÍ PD MOSTŮ PRO MODERNIZACI SILNICE II-311 MLADKOV – JABLONNÉ NAD ORLICÍ	DATUM:		09/2023		
	FORMÁT:		BxM		
	MĚŘÍTKO:		1:50		
OBJEKT: D.3. – SO 205 – MOST EV. Č. 311-016	ČÍSLO SOUPRAVY:		ČÍSLO PŘÍLOHY:		
OBSAH:			D.3.4.1.		
VÝKOPOVÉ SCHEMA – FÁZE I.					